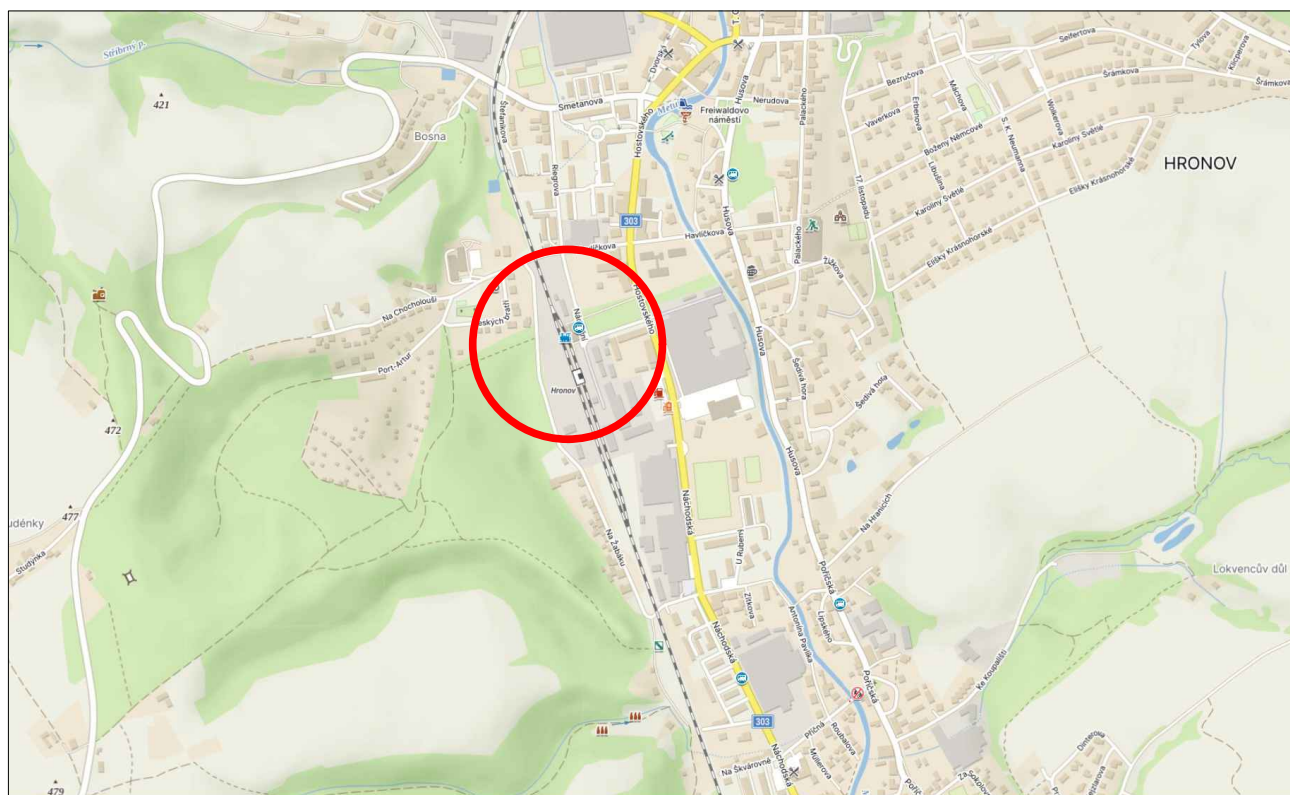



VYZNAČENÍ UMÍSTĚNÍ STAVBY: ŽELEZNIČNÍ STANICE HRONOV



VYZNAČENÍ DOTČENÉHO ÚZEMÍ STAVBOU



OBJEKT STAVBY: VÝPRAVNÍ BUDOVA HRONOV, OBJEKT OZN. SO 11-71-01

MÍSTO STAVBY: KRAJ KRÁLOVOHRADECKÝ, OKRES NÁCHOD, KATASTRÁLNÍ ÚZEMÍ HRONOV, UL. NÁDRAŽNÍ č.p. 178, HRONOV.



VYZNAČENÍ UMÍSTĚNÍ STAVBY

VYZNAČENÍ DOTČENÉHO ÚZEMÍ



Jiná ověření:

Paré:


Orientační schéma:


Razítko oprávněné osoby:

.....
Podpis:

Datum:

Revize:	Datum:	Popis:	Kontroloval:

Stavebník/Investor:	Správa železnic, státní organizace	 SPRÁVA ŽELEZNIC
Adresa:	Diážděná 1003/7, 110 00 Praha 1	
Zástupce investora:	Stavební správa východ	
Adresa:	Nerudova 773/01, 779 00 Olomouc	

Zhotovitel díla:	Správa železnic, státní organizace	 SPRÁVA ŽELEZNIC
Adresa:	Markéty Kuncové 990/12, 615 00 Brno	
Kontakt:	T: +420 972 235 830 E: O09sek@spravazeleznic.cz	

Zhotovitel části/objektu:	Správa železnic, státní organizace	
Adresa:	Markéty Kuncové 990/12, 615 00 Brno	
Kontakt:	T: +420 972 235 830 E: O09sek@spravazeleznic.cz	

Hlavní projektant (HIP):	ronov	Specialista:	Ing. arch. Martin Fabián
--------------------------	-------	--------------	--------------------------

Název stavby/akce:	Rekonstrukce hygienického zázemí v žst Jilemnice, Dolní Lipka, Častolovice, Hronov, Malé Svatoňovice	Označení investora:	S622200116
		Zakázka:	

Název části:	Situační výkres širších vztahů	Označení části: C.1
--------------	--------------------------------	----------------------------

Název objektu/díle části:	ŽST Hronov, hygienické zázemí - Etapa 4	Označení objektu/komplexu: SO 11-71-04
---------------------------	--	--

Název přílohy:	Situační výkres širších vztahů	Číslo přílohy (typ/pořadí):
----------------	--------------------------------	-----------------------------

Název dílčí části přílohy:	-	2. 001
----------------------------	---	---------------

Odpovědný projektant: Ing. Miroslav Revaj	Zpracovatel přílohy: Ing. arch. Martin Fabián	Měřítko: - Formát: 2x A4	Stupeň dokumentace: DUSP
--	--	-----------------------------	------------------------------------

Kraj: Královohradecký	Katastrální území: Hronov [648370]	TUDU: 1561H1	Smluvní datum zpracování: 23.11.2023
--------------------------	---------------------------------------	-----------------	--

[illegible]

[1] Foster, pro další informace,